



2. Öffentliche Auflage

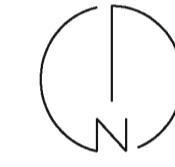
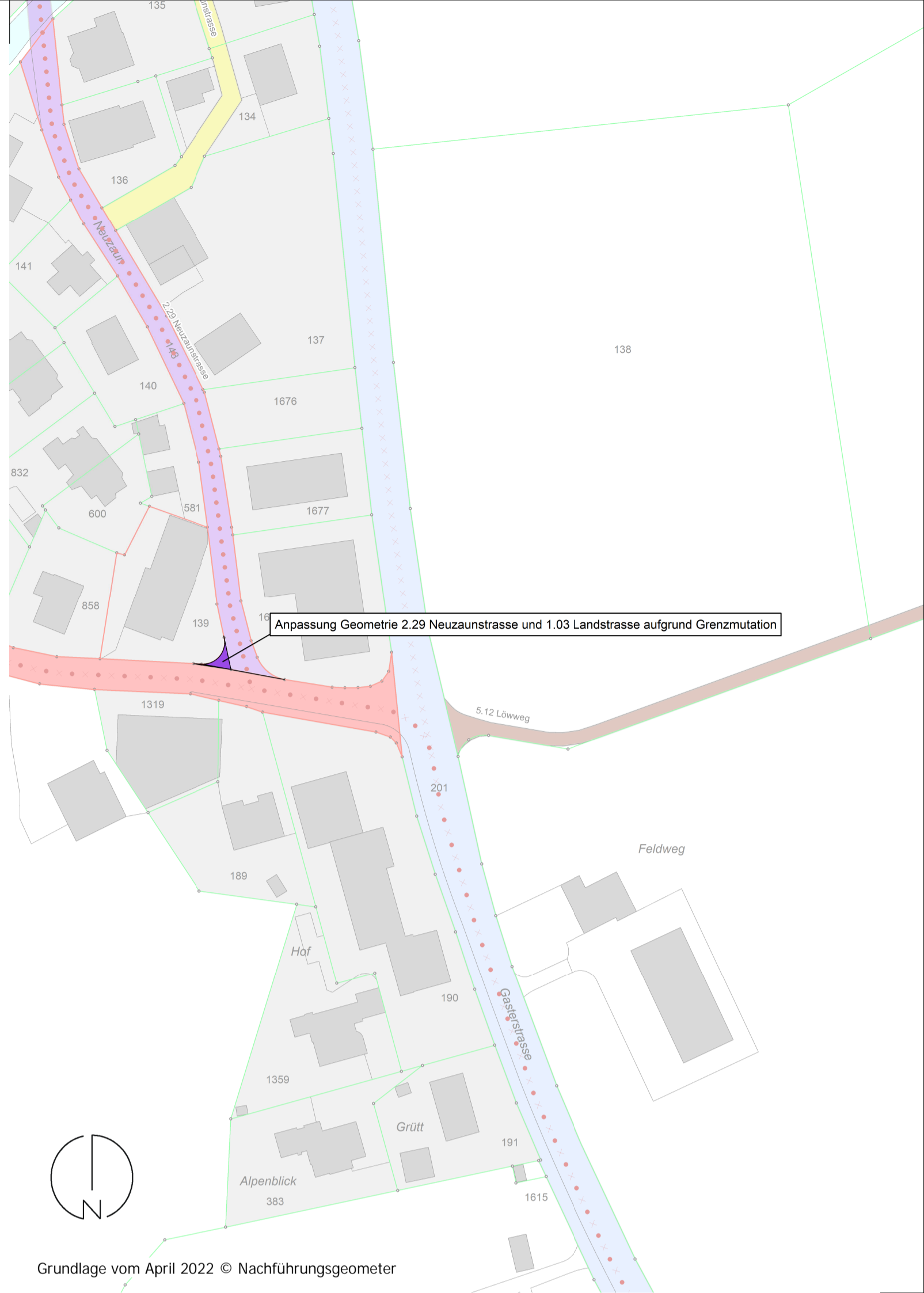
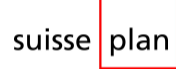
Gemeindestrassenplan - Änderungen

Detailplan 2.29 Neuzaunstrasse / 1.03 Landstrasse

1 : 1'000

Auftr.-Nr.: 28.5517
Sachbearb.: LH Plandatum: 13.05.22
Gezeichnet: MHE Plangrösse: 42 x 59
N:\28 SG\55 Schänis\17 Rev. Gemeindestrassenplan\13 Nutzungsplan\41 öffentliche Auflage nach Änderung\GIS\gws

suisseplan Ingenieure AG raum + landschaft
Thurgauerstrasse 60 | 8050 Zürich | T +41 58 310 57 70
www.suisseplan.ch | raum@suisseplan.ch



Grundlage vom April 2022 © Nachführungsgeometer

Gemeindestrassenplan

Inhalt gemäss Gemeindestrassenplan, Stand 1. öffentlichen Auflage, dat. 30.03.21

Realisiert/gebaut	Genehmigt/rechtskräftig (noch nicht gebaut)	
		Gemeindestrasse 1. Klasse
		Gemeindestrasse 2. Klasse
		Gemeindestrasse 3. Klasse
		Weg 1. Klasse
		Weg 2. Klasse
Hinweise		
		Kantonstrasse

Verbindlicher Inhalt Änderungen gegenüber der 1. öffentlichen Auflage

Realisiert/gebaut	Aufgehoben	
		Gemeindestrasse 1. Klasse
		Gemeindestrasse 2. Klasse
		Gemeindestrasse 3. Klasse
		Weg 1. Klasse
		Weg 2. Klasse

Teilplan Fuss-, Wander- und Radwege

Inhalt gemäss Gemeindestrassenplan, Stand 1. öffentlichen Auflage, dat. 30.03.21

Realisiert/gebaut	Genehmigt/rechtskräftig (noch nicht gebaut)	
		Fussweg
		Wanderweg ohne Hartbelag
		Wanderweg mit Hartbelag
		Radweg
		Fuss- und Radweg
		Wanderweg ohne Hartbelag und Radweg
		Wanderweg mit Hartbelag und Radweg

Verbindlicher Inhalt Änderungen gegenüber der 1. öffentlichen Auflage

Realisiert/gebaut	Aufgehoben	
		Fussweg
		Wanderweg ohne Hartbelag
		Radweg

Informativer Inhalt

	Rechtskräftiger Strassenplan
	Liegenschaft (Daten der Amtlichen Vermessung)