

Kanton St. Gallen





Schänis SG

TEILSTRASSENPLAN

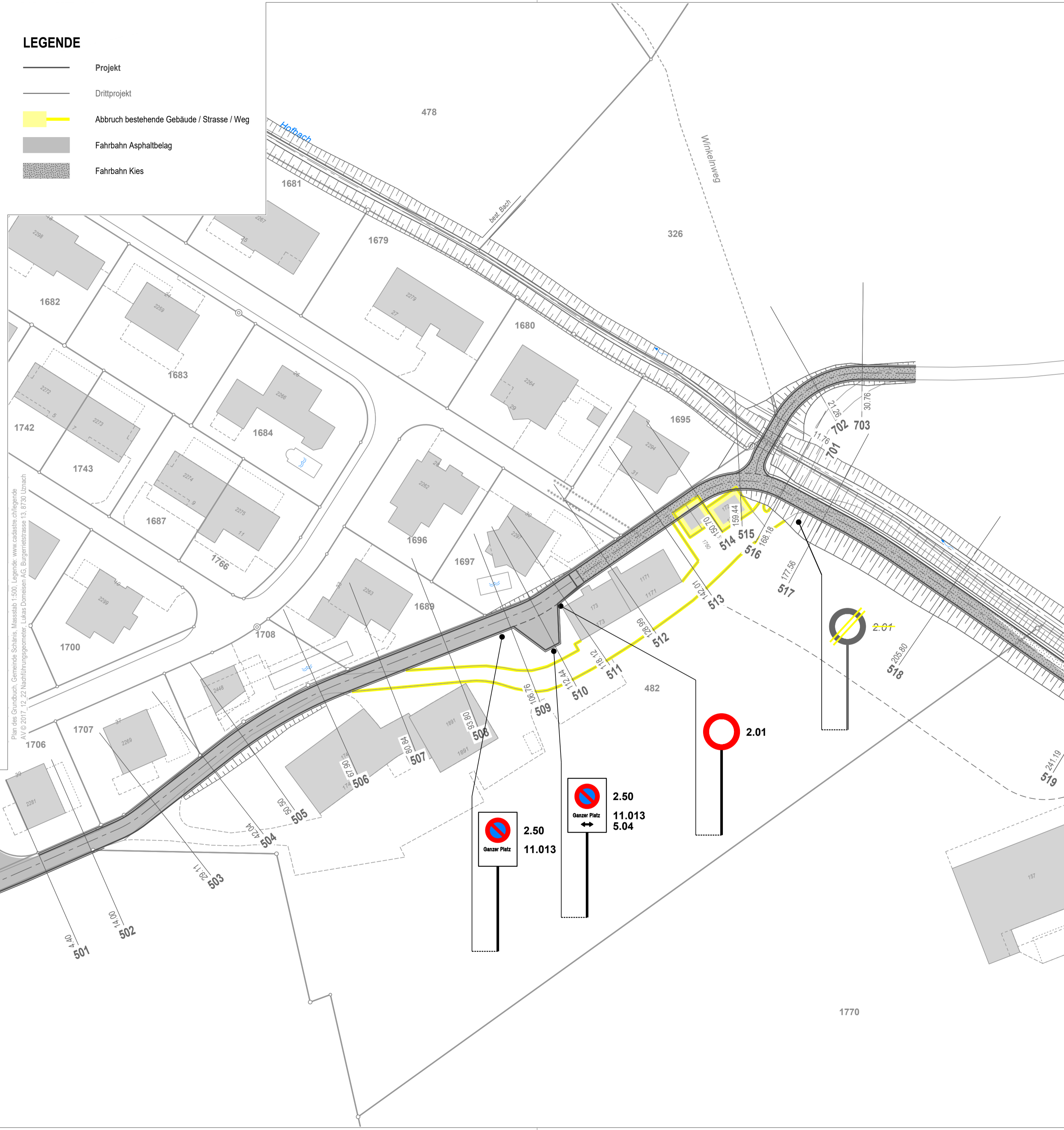
Winkelnweg Nr. 4.13 und 5.25

Signalisation 1:500

LEGENDE






-  Projekt
-  Drittprojekt
-  Abbruch bestehende Gebäude / Strasse / Weg
-  Fahrbahn Asphaltbelag
-  Fahrbahn Kies

Plan des Grundbuch, Gemeinde Schänis, Massstab 1:500, Legende: www.cadastre.ch/legende
AV © 2017_12_22 Nachführungsgemeter, Lukas Domisen AG, Bürgermetrasse 13, 8730 Uznach
ISSZ-FS011DatAllendorf60201208000500_CAD/S40_Au/PS42_p/60.12.0600-3-908.2d



Ausfertigung für		Projekt Nr.	Plan Nr.	Beilage Nr.	
		19-6604	3-908		
Studie	Projektverfasser:    Bürgermetrasse 13 8730 Uznach Telefon 055 285 91 80 Fax 055 285 91 81 admin@nipo.ch	Entwurf	Gezeichnet	Geprüft	Datum
Vorprojekt		Roc / Rut	Hoc	16.12.2020	
Auflageprojekt					
Ausführungsprojekt					
Abschlussakten		Format	60 x 105	m ²	0.630

Signalisation 1:500

-  2.50
Ganzer Platz
-  2.50
11.013
-  11.013
Ganzer Platz
-  2.01
-  2.01