



Kanton St. Gallen









Schänis SG

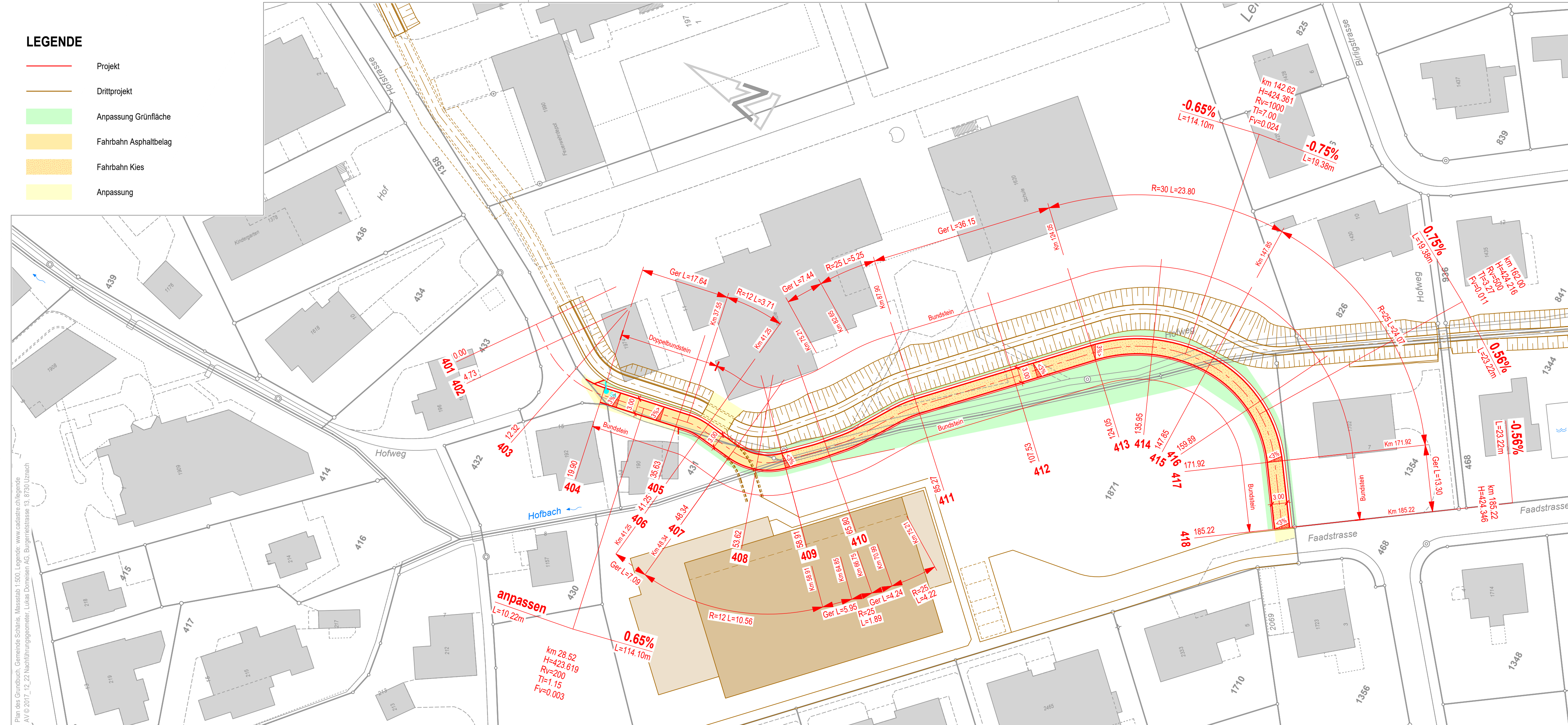
TEILSTRASSENPLAN

Hofweg Nr. 4.05

Situation Strassenbau 1:500

LEGENDE

-  Projekt
-  Drittprojekt
-  Anpassung Grünfläche
-  Fahrbahn Asphaltbelag
-  Fahrbahn Kies
-  Anpassung



Plan des Grundbuch, Gemeinde Schänis, Mässstab 1:500, Legende: www.cadastre.ch/legende
 AV © 2017, 12.22 Nachführungsplan, Lukas Domeisen AG, Bürgerstrasse 13, 8730 Uznach

Ausfertigung für	Projekt Nr.	Plan Nr.	Beilage Nr.
	19-6602	3-801	
Studie	Entwurf	Gezeichnet	Geprüft
Vorprojekt		Roc / Rut	Hoc
Auflageprojekt			Datum
Ausführungsprojekt			16.12.2020
Abschlussakten			
Projektverfasser: IG nipo - ewp			
			
<small>K:\60\2012\0600500_CAD\540_AufP\542_pln60.12.0600-3-801.2d</small>			
Format	30 x 84	m ²	0.252