

Kanton St. Gallen



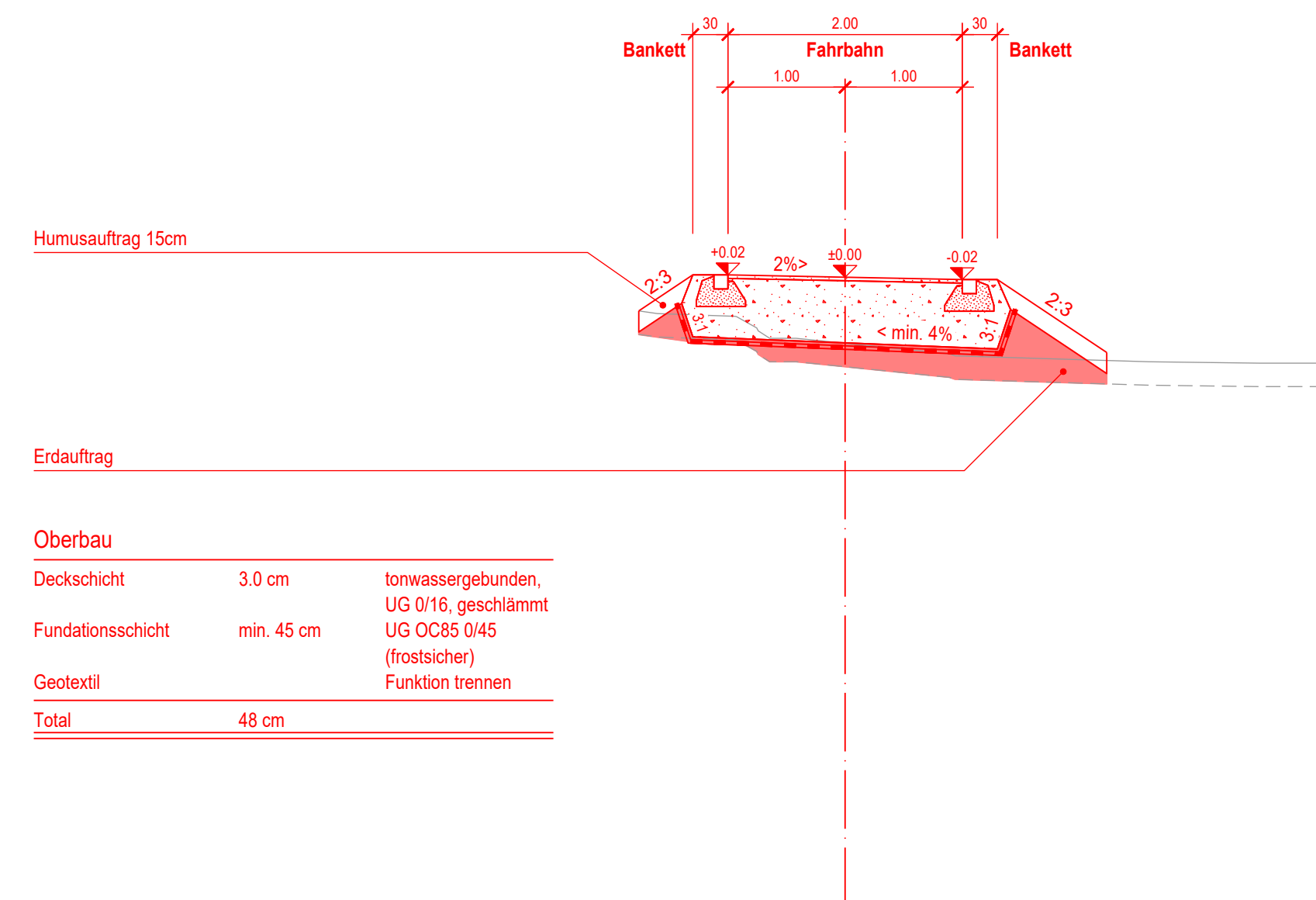
Schänis SG

TEILSTRASSENPLAN

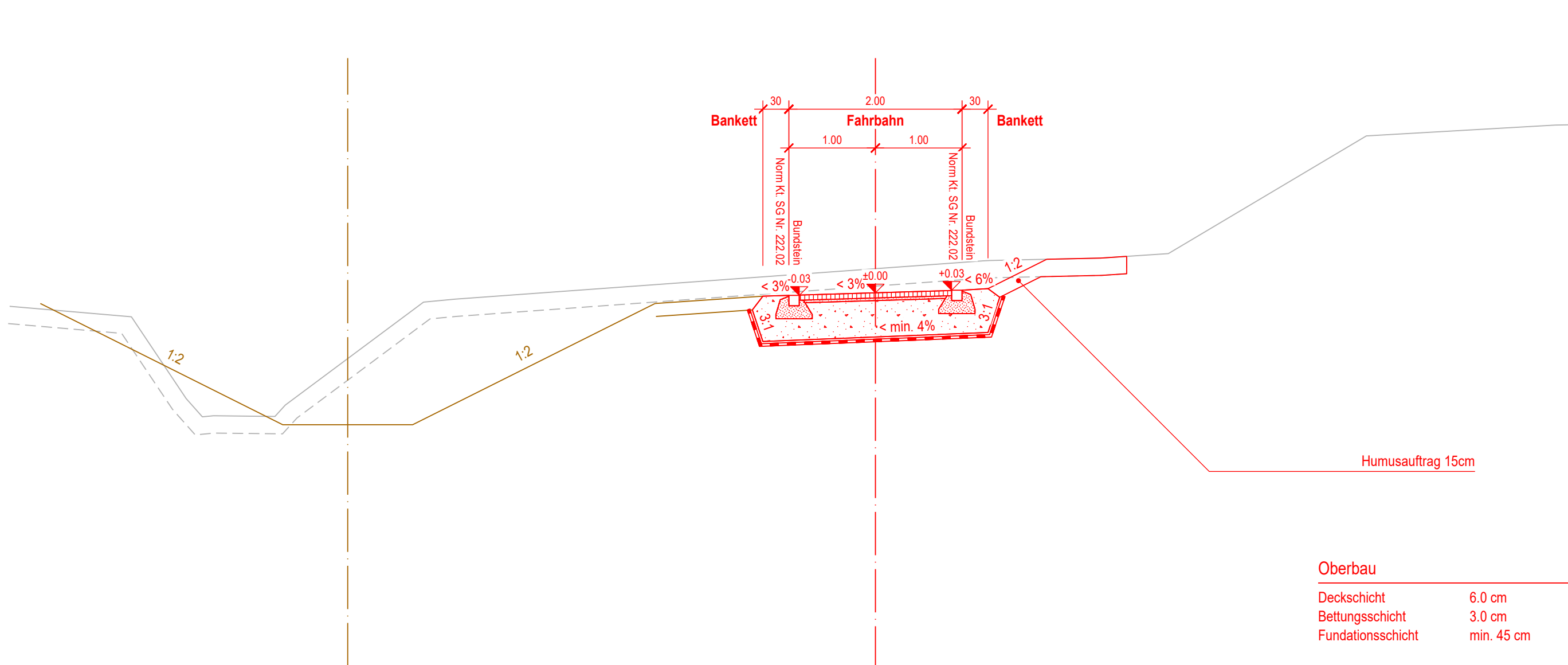
Rathausweg Nr. 5.14 und Lindeliweg Nr. 4.07

Normalprofile 1:50

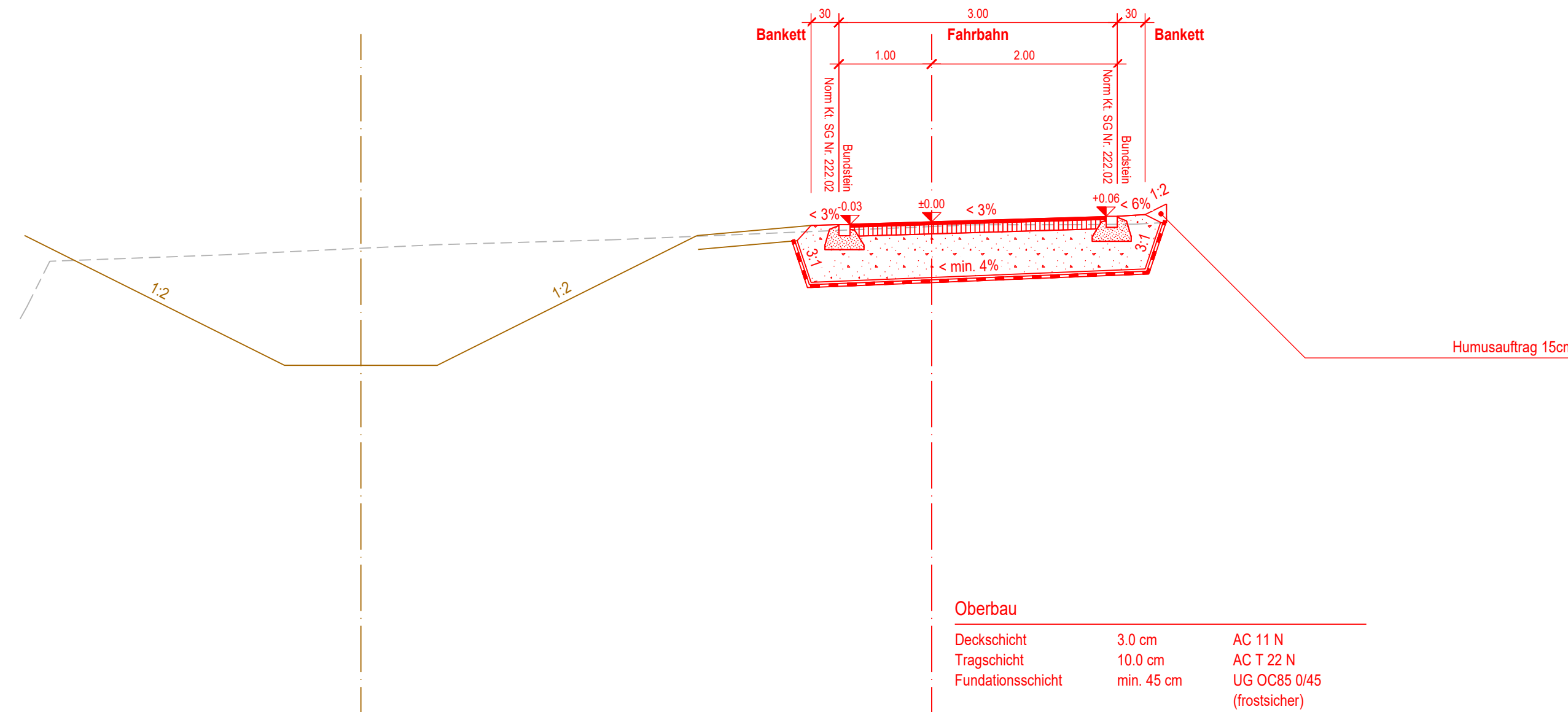
NORMALPROFIL 1 1:50 Chaussierung Rathausweg



NORMALPROFIL 2 1:50 Verbundsteine Lindeliweg



NORMALPROFIL 3 1:50 Belag Lindeliweg



LEGENDE

- Strassenprojekt
- Bachprojekt

Ausfertigung für	Projekt Nr. 19-6601	Plan Nr. 3-705	Beilage Nr.
Studie	Entwurf	Gezeichnet	Geprüft
Vorprojekt	Roc / Rut	Hoc	Datum
Auflageprojekt			16.12.2020
Ausführungsprojekt			
Abschlussakten			
Projektverfasser: IG nipo - ewp			
K:80/2012/0000500_CAD540_AufP842_p860 12.0000-3-705.2d			
Format 30 x 126 m ² 0.378			